





- 1 Система координат МСК-16
- 2 Система высот Балтийская 1977 г.

Условные обозначения

-  Границы территории, в отношении которой осуществляется подготовка проекта планировки
-  Граница зон планируемого размещения объектов,
-  Ось проектируемой трассы ВЛ6кВ
-  Ось проектируемой трассы нефтепровода

|   |  |                      |  |   |  |  |  |  |  |
|---|--|----------------------|--|---|--|--|--|--|--|
| Имя, № докум.                             |  | Планировка           |  | Время, мес.   |  | №  |  | Согласовано  |  |
| Имя, Колуч.                               |  | Лист                 |  | № док.  |  | Подп.  |  | Дата   |  |
| Разраб.                                   |  | Мологов И.О.         |  | 02.20.  |  | 02.20.   |  | 02.20.   |  |
| Директор                                  |  | Минзев И.К.          |  | 02.20.  |  | 02.20.   |  | 02.20.   |  |
| ГИП                                       |  | Жданов К.А.          |  | 02.20.  |  | 02.20.   |  | 02.20.   |  |
| Заказчик - ПАО "Татнефть" им. В.Д. Шашина |  | 12886-ППП(ПМТ)-МО-ГЧ |  | Обустройство Елабужского нефтяного месторождения ИГДУ "Прикамнефть"-4 |  | Размещение проектируемого объекта в структуре Нижнекамского и Туласского муниципальных районов |  | Стадия Лист Листов   |  |
|   |  |                      |  |   |  |  |  | П 1 17   |  |
|   |  |                      |  |   |  |  |  | 1. Схема расположения элементов планировочной структуры. М 1:10000 |  |
|   |  |                      |  |   |  |  |  | ООО "Теплогазпроект"   |  |
|   |  |                      |  |   |  |  |  | Формат А0  |  |